

**SUPERINTENDENCIA
NACIONAL DE
BIENES ESTATALES**



**SUBDIRECCIÓN DE
ADMINISTRACIÓN DEL
PATRIMONIO ESTATAL**

RESOLUCIÓN N°0021-2018/SBN-DGPE-SDAPE

San Isidro, 09 de enero de 2018

Visto el Expediente N° 096-2017/SBN-SDAPE, correspondiente al procedimiento para la primera inscripción de dominio de predios del Estado respecto del terreno eriazo de 129 118 657,89 m², ubicado en la pampa Las Salinas, al Sur del Desierto de La Clemesi y entre los cerros Pulpito, Bedel y del Portillo, distrito de Moquegua, provincia de Mariscal Nieto y departamento de Moquegua; y,

CONSIDERANDO:


Que, la Superintendencia Nacional de Bienes Estatales - SBN, es el Ente Rector del Sistema Nacional de Bienes Estatales encargado de normar y supervisar las acciones que realicen las entidades que conforman el mencionado Sistema, en materia de adquisición, disposición, administración y registro de los bienes estatales a nivel nacional, así como de ejecutar dichos actos respecto de los bienes estatales que se encuentran bajo su competencia, procurando optimizar su uso y valor, conforme a la Ley N° 29151 - Ley General del Sistema Nacional de Bienes Estatales - y su Reglamento aprobado con Decreto Supremo N° 007-2008-VIVIENDA;

Que, revisada la base gráfica de propiedades con la que cuenta esta Superintendencia, se identificó el terreno eriazo de 129 118 657,89 m², ubicado en la pampa Las Salinas, al Sur del Desierto de La Clemesi y entre los cerros Pulpito, Bedel y del Portillo, distrito de Moquegua, provincia de Mariscal Nieto y departamento de Moquegua, que se encontraría sin inscripción registral;

Que, mediante los Oficios Nros. 746, 749, 807-2017/SBN-DGPE-SDAPE de fechas 02 y 03 de febrero de 2017 (folio 02 al 07) y Oficio N° 8232-2017/SBN-DGPE-SDAPE de fecha 08 de noviembre de 2017 (folio 18), se ha solicitado información a las siguientes entidades: Superintendencia Nacional de los Registros Públicos – SUNARP, Dirección Regional de Agricultura del Gobierno Regional de Moquegua, Dirección de Catastro y Saneamiento Físico Legal del Ministerio de Cultura; respectivamente, a fin de determinar si el área materia de evaluación es susceptible de ser incorporada a favor del Estado;


Que, solicitada la consulta catastral, la Zona Registral N° XIII – Oficina Registral de Moquegua remitió el Certificado de Búsqueda Catastral de fecha 04 de diciembre de 2017 elaborado en base al Informe Técnico N° 02274-2017-Z.R.N.XIII/OC-OR-MOQUEGUA-U fecha 04 de diciembre de 2017 (folios 20 al 23), informando que el predio en consulta se encuentra parcialmente sobre ámbito que no se puede establecer de forma indubitable los predios inscritos;

Que, de acuerdo a lo dispuesto en el tercer párrafo del artículo 16° del Reglamento de Inscripciones del Registro de Predios, aprobado por Resolución del Superintendente Nacional de los Registros Públicos N° 097-2013-SUNARP-SN “no impide la inmatriculación, el informe técnico que señale la imposibilidad de determinar si el predio se encuentra inscrito o no”;



Que, mediante Oficio N° 749-2017/SBN-DGPE-SDAPE notificado con fecha 06 de febrero de 2017 (folio 06), se solicitó a la Dirección Regional de Agricultura de Moquegua, que informe sobre derechos que pudieran existir u otorgarse en el terreno eriazo materia de evaluación; para lo cual se le otorgó el plazo de siete (07) días hábiles de conformidad a lo establecido por el artículo 56° de la Ley N° 30230, bajo responsabilidad; sin embargo, dicho plazo ha expirado sin que a la fecha se haya recibido la información solicitada;


Que, realizada la inspección técnica con fecha 28 de noviembre de 2017, se observó que el terreno es de naturaleza eriaza, con topografía variada, a la fecha de la inspección el predio se encontraba desocupado, conforme consta en la Ficha Técnica N° 1165-2017/SBN-DGPE-SDAPE (folio 27);



Que, de acuerdo a lo descrito en el párrafo precedente, lo cual se condice con lo señalado en la Ficha Técnica N° 1165-2017/SBN-DGPE-SDAPE (folio 27), se puede concluir que respecto del área materia de evaluación no sería aplicable lo dispuesto en el Decreto Supremo Nro. 026-2003-AG y el Decreto Legislativo N° 1089;

Que, evaluada la información remitida por las entidades citadas en los párrafos precedentes, se puede concluir que el predio no se encuentra superpuesto con propiedad de terceros, comunidades campesinas restos arqueológicos o áreas en proceso de formalización de la propiedad informal y en consecuencia, corresponde continuar con el procedimiento para la primera inscripción de dominio de predios del Estado;

Que, el artículo 23° de la Ley N° 29151 “Ley General del Sistema Nacional de Bienes Estatales” establece que los predios que no se encuentren inscritos en el Registro de Predios y que no constituyan propiedad de particulares, ni de las Comunidades Campesinas y Nativas, son de dominio del Estado;



Que, el artículo 38° del Decreto Supremo N° 007-2008- VIVIENDA “Reglamento de la Ley N° 29151” dispone que la primera inscripción de dominio de predios estatales, sin perjuicio de lo establecido en normas especiales, será sustentada y aprobada por los Gobiernos Regionales o la SBN de acuerdo a sus respectivas competencias;

Que, tratándose de un predio sin inscripción registral, corresponde llevar a cabo el procedimiento para la primera inscripción de dominio de predios del Estado del terreno eriazo de 129 118 657,89 m², de conformidad con el artículo 38° del Reglamento de la Ley N° 29151, aprobado por Decreto Supremo N° 007-2008-VIVIENDA y la Directiva N° 002-2016/SBN, de fecha 13 de julio de 2016, aprobada en mérito de la Resolución N° 052-2016/SBN, que regula el procedimiento para la primera inscripción de dominio de predios del Estado;

Que, los incisos a) y p) del artículo 44° del “Reglamento de Organización y Funciones de la SBN” aprobado por Decreto Supremo N° 016-2010-VIVIENDA, de fecha 21 de diciembre de 2010, facultan a la Subdirección de Administración del Patrimonio Estatal, a sustentar y aprobar los actos de adquisición y administración de los bienes estatales bajo su competencia, así como a emitir las Resoluciones en materia de su competencia;

De conformidad con la Ley N° 29151, Ley General del Sistema Nacional de Bienes Estatales y su Reglamento aprobado con Decreto Supremo N° 007-2008-VIVIENDA y modificatorias;

Estando a los fundamentos expuestos en el Informe Técnico Legal N° 0005-2018/SBN-DGPE-SDAPE de fecha 05 de enero de 2018 (folios 34 al 36);

SE RESUELVE:

Artículo 1°.- Disponer la primera inscripción de dominio a favor del Estado del terreno eriazo de 129 118 657,89 m², ubicado en la pampa Las Salinas, al Sur del Desierto de La Clemesi y entre los cerros Pulpito, Bedel y del Portillo, distrito de Moquegua, provincia de

**SUPERINTENDENCIA
NACIONAL DE
BIENES ESTATALES**



**SUBDIRECCIÓN DE
ADMINISTRACIÓN DEL
PATRIMONIO ESTATAL**

RESOLUCIÓN N° 0021-2018/SBN-DGPE-SDAPE



Mariscal Nieto y departamento de Moquegua; según el plano y memoria descriptiva que sustentan la presente Resolución.

Artículo 2°.- La Zona Registral N° XIII – Oficina Registral de Moquegua de la Superintendencia Nacional de los Registros Públicos, por el mérito de la presente Resolución, efectuará la primera inscripción de dominio del terreno descrito en el artículo precedente a favor del Estado en el Registro de Predios de Moquegua.

Regístrese y publíquese.-



Abog. CARLOS GARCÍA WONG
Subdirector de Administración del Patrimonio Estatal
SUPERINTENDENCIA NACIONAL DE BIENES ESTATALES