



## **RESOLUCIÓN N.º 0030-2019/SBN-DGPE-SDAPE**

San Isidro, 30 de enero de 2019

Visto el Expediente N° 1206-2017/SBN-SDAPE, correspondiente al procedimiento de primera inscripción de dominio del terreno eriazo de 367 276,72 m<sup>2</sup>, ubicado hacia la parte alta del cerro San Gerónimo, colindante hacia el Este del pueblo Joven Independencia o Pampa de Cueva, distrito de Independencia, provincia y departamento de Lima.

### **CONSIDERANDO:**


Que, la Superintendencia Nacional de Bienes Estatales-SBN, es el ente rector del Sistema Nacional de Bienes Estatales encargado de normar y supervisar las acciones que realizan las entidades que conforman el mencionado Sistema, en materia de adquisición, disposición, administración y registro de los bienes estatales a nivel nacional, así como de ejecutar dichos actos respecto de los bienes estatales que se encuentran bajo su competencia, procurando optimizar su uso y valor, conforme a la Ley N° 29151, Ley General del Sistema Nacional de Bienes Estatales y su Reglamento aprobado con Decreto Supremo N° 007-2008-VIVIENDA;

Que, revisada la base gráfica de propiedades con la que cuenta esta Superintendencia, se identificó inicialmente un terreno eriazo de 367 276,72 m<sup>2</sup> ubicado hacia la parte alta del cerro San Gerónimo colindante hacia el Este del Pueblo Joven Independencia o Pampa de Cueva, distrito Independencia, provincia y departamento Lima, que se encontraría sin inscripción registral;


Que, mediante los Oficios Nros. 1579, 1580, 1581, 1582, 1583-2018/SBN-DGPE-SDAPE (folios 16 al 20) y Memorándum N° 813-2018/SBN-DGPE-SDAPE (folio 11) todos de fecha 01 de marzo de 2018 y Oficio N° 9143-2018/SBN-DGPE-SDAPE (folio 68) de fecha 28 de setiembre de 2018, se solicitó información a las siguientes entidades: Dirección de Catastro y Saneamiento Físico Legal del Ministerio de Cultura, la Dirección General de Derechos de los Pueblos Indígenas del Ministerio de Cultura, Organismo de Formalización de la Propiedad Informal – COFOPRI, Sub – Gerencia de Adjudicación y Saneamiento Legal de Tierras de la Municipalidad Metropolitana de Lima, Municipalidad Distrital de Independencia, la Subdirección de Registro y Catastro - SDRC de la SBN y la Superintendencia Nacional de los Registros Públicos – SUNARP, respectivamente, a fin de determinar si el área materia de evaluación era susceptible de ser incorporada a favor del Estado;

Que, mediante Oficio N° 000147-2018/DGPI/VMI/MC recepcionado por esta Superintendencia de fecha 12 de marzo de 2018, remitió anexo el Informe N° 0000021-2018-DLLL-DGPI-VMI/MC de fecha 08 de marzo de 2018 (folios 22 al 34) y aclarado mediante Oficio 900026-2018/ DGPI/VMI/MC de fecha 07 de mayo de 2018 (folio 46) señalando que el área materia de evaluación no se superpondrían con alguna comunidad nativa o

campesina georeferenciada perteneciente a pueblos indígenas, ni con centro poblados censales;




Que, mediante Oficio N° 175-2018-MML-GDU-SASLT recepcionado por esta Superintendencia de fecha 28 de marzo de 2018 (folios 35 al 37), la precitada entidad informó que el predio en consulta no se superpone con áreas catastradas que pueden ser calificadas como predios rústicos o eriazos habilitados, ni con áreas de las Comunidades Campesinas, asimismo señaló que no realizará actos de formalización o tareas de saneamiento físico legal sobre el área en consulta, dado que no cumple con lo establecido en el Decreto Legislativo N° 1089 y su Reglamento aprobado por Decreto Supremo N° 032-2008-VIVIENDA;



Que, mediante Oficio N° 000095-2018-GDU-MDI recepcionado por esta Superintendencia de fecha 21 de agosto de 2018, la Municipalidad distrital de Independencia, remitió anexo el Informe Técnico N° 000224-2018-EARP-GDU-MDI de fecha 16 de agosto de 2018 (folios 49 al 59) informando que no existe registro ningún predio colindante al área en consulta registrado en el Sistema de Gestión Municipal – SIGMUN, siendo así, se puede deducir que no se encontraría registrado ningún predio dentro del área materia de evaluación;

Que, mediante Constancia de Búsqueda de Antecedentes Catastrales Arqueológicos N° SS061-2018/DSFL/DGPA/VMPCIC/MC recepcionado por esta Superintendencia con fecha 10 de abril de 2018 (folios 40 y 41), la precitada entidad informó que el predio en consulta se superpone con el Sitio Arqueológico “San Jerónimo” cuyo expediente técnico se encuentra en proceso de aprobación;

Que, la presencia de restos arqueológicos dentro del área materia de evaluación sólo constituye una restricción al ejercicio de las atribuciones inherentes al derecho de propiedad que el Estado ejerce, lo que no impide continuar con el proceso de inmatriculación;



Que, mediante Oficio N° 1552-2018-COFOPRI/OZLC recepcionado por esta Superintendencia de fecha 10 de abril de 2018 (folios 38 y 39), el Organismo de Formalización de la Propiedad Informal, informó que el predio en consulta se ubica en ámbito geográfico donde el COFOPRI no ha realizado proceso de saneamiento físico legal;

Que, realizada la inspección técnica con fecha 11 de setiembre del 2018 (folio 60) se observó que el terreno es de naturaleza eriaza, de forma irregular y de topografía variada con pendientes que van desde la clase moderadamente inclinada hasta muy empinada; asimismo se constató que el predio se encontraba ocupado parcialmente, conforme consta en la ficha técnica N° 1315-2018/SBN-DGPE-SDAPE de fecha 14 de setiembre de 2018;

Que, asimismo con relación a la ocupación constatada se deberá tener en cuenta la información proporcionada por la Municipalidad distrital de Independencia en la cual se deduce que no existe registro de contribuyentes sobre el área en consulta, además de lo sustentado en el Informe de Brigada N° 03599-2018/SBN-DGPE-SDAPE de fecha de 18 de diciembre de 2018 (folios 84 al 86), dado que se trataría de ocupaciones informales según lo descrito en la Ficha técnica N° 1315-2018/SBN-DGPE-SDAPE;

Que, mediante certificado de búsqueda catastral de fecha 30 de noviembre de 2018, elaborado en base al Informe Técnico N° 28879-2018-SUNARP-Z.R.N°IX/OC de fecha 29 de noviembre de 2018 (folios 69 y 70), la Zona Registral N° IX - Oficina Registral de Lima informó que el predio en consulta se visualiza sobre ámbito del cual no se puede verificar la existencia o no, de predios inscritos en el área en consulta, por ello es imposible determinar si se encuentra inscrito o no;

Que, de acuerdo a lo dispuesto en el tercer párrafo del artículo 16° del Reglamento de Inscripciones del Registro de Predios, aprobado por Resolución del Superintendente Nacional de los Registros Públicos N°097-2013-SUNARP-SN, “no impide la inmatriculación, el informe técnico que señale la imposibilidad de determinar si el predio se encuentra inscrito o no”;

**SUPERINTENDENCIA  
NACIONAL DE  
BIENES ESTATALES**



**SUBDIRECCIÓN DE  
ADMINISTRACIÓN DEL  
PATRIMONIO ESTATAL**

**RESOLUCIÓN N.º 0030-2019/SBN-DGPE-SDAPE**

Que, asimismo evaluada la información remitida por las entidades citadas en los párrafos precedentes, según consta en el Informe de Brigada N° 03599-2018/SBN-DGPE-SDAPE de fecha 18 de diciembre de 2018 (folios 84 al 86) se concluye que el predio no cuenta con antecedentes registrales y no se superpone con restos arqueológicos o Comunidades Campesinas; por lo que en consecuencia, corresponde continuar con el procedimiento para la primera inscripción de dominio de predios del Estado;

Que, el artículo 23° de la Ley N° 29151 "Ley General del Sistema Nacional de Bienes Estatales" establece que los predios que no se encuentren inscritos en el Registro de Predios y que no constituyan propiedad de particulares, ni de las Comunidades Campesinas y Nativas, son de dominio del Estado;

Que, el artículo 38° del Decreto Supremo N° 007-2008- VIVIENDA "Reglamento de la Ley N° 29151" dispone que la primera inscripción de dominio de predios estatales, sin perjuicio de lo establecido en normas especiales, será sustentada y aprobada por los Gobiernos Regionales o la SBN de acuerdo a sus respectivas competencias;

Que, tratándose de un predio sin inscripción registral, corresponde llevar a cabo el procedimiento para la primera inscripción de dominio de predios del Estado respecto del terreno eriazos de 367 276,72 m<sup>2</sup> de conformidad con el artículo 38° del Reglamento de la Ley N° 29151, aprobado por Decreto Supremo N° 007-2008-VIVIENDA y la Directiva N° 002-2016/SBN, de fecha 13 de julio de 2016, aprobada en mérito de la Resolución N° 052-2016/SBN, que regula el procedimiento para la primera inscripción de dominio de predios del Estado;

Que, los incisos a) y p) del artículo 44° del "Reglamento de Organización y Funciones de la SBN" aprobado por Decreto Supremo N° 016-2010-VIVIENDA, de fecha 21 de diciembre de 2010, facultan a la Subdirección de Administración del Patrimonio Estatal, a sustentar y aprobar los actos de adquisición y administración de los bienes estatales bajo su competencia, así como a emitir las Resoluciones en materia de su competencia;

De conformidad con la Ley N° 29151, Ley General del Sistema Nacional de Bienes Estatales y su Reglamento aprobado con Decreto Supremo N° 007-2008-VIVIENDA y modificatorias;

Estando a los fundamentos expuestos en el Informe Técnico Legal N° 2399-2018/SBN-DGPE-SDAPE, de fecha 18 de diciembre de 2018 (folios 87 al 90);

**SE RESUELVE:**

**Artículo 1°.-** Disponer la primera inscripción de dominio a favor del Estado del terreno eriazos de 367 276,72 m<sup>2</sup>, ubicado hacia la parte alta del cerro San Gerónimo, colindante hacia el Este del pueblo Joven Independencia o pampa de Cueva, distrito de Independencia, provincia y departamento de Lima.



**Artículo 2°.-** La Zona Registral N° IX – Sede Lima – Oficina Registral de Lima de la Superintendencia Nacional de los Registros Públicos, por el mérito de la presente resolución, efectuará la primera inscripción de dominio a favor del Estado del terreno descrito en el artículo precedente, en el Registro de Predios de Lima.

Regístrese y publíquese.-



  
  
**Abog. CARLOS REÁTEGUI SANCHEZ**  
Subdirector de Administración del Patrimonio Estatal  
SUPERINTENDENCIA NACIONAL DE BIENES ESTATALES

